Образец по чл. 53, ал. 6 от НСГ

Изготвил: техн. Али Кехайов
Горски стражар
/име, фамилия,/ подпис: ...
дата: 25.09.18 г.,
№ и дата на удостоверението за упражняване на лесовъдска практика: 5680/23.02.2012г

Одобрил: Директор
инж. Пламен Дюканов
име, фамилия,/ подпис: ...
дата: 09.11.18 г.,
№ и дата на удостоверението за упражняване на лесовъдска практика: № 496/26.03.12год

ТЕХНОЛОГИЧЕН ПЛАН № 1

За добив на дървесина от отдел 204 подотдел в
На ТП ~~ДГС~~/ДЛС Борово /*попълва се само за държавни гори*/
Община Батак; Землище с. Фотиново;
имот с (кадастрален идентификатор/КВС) №....., /*попълва се само за недържавни гори*/

I. Схема за добива на дървесина от насаждението

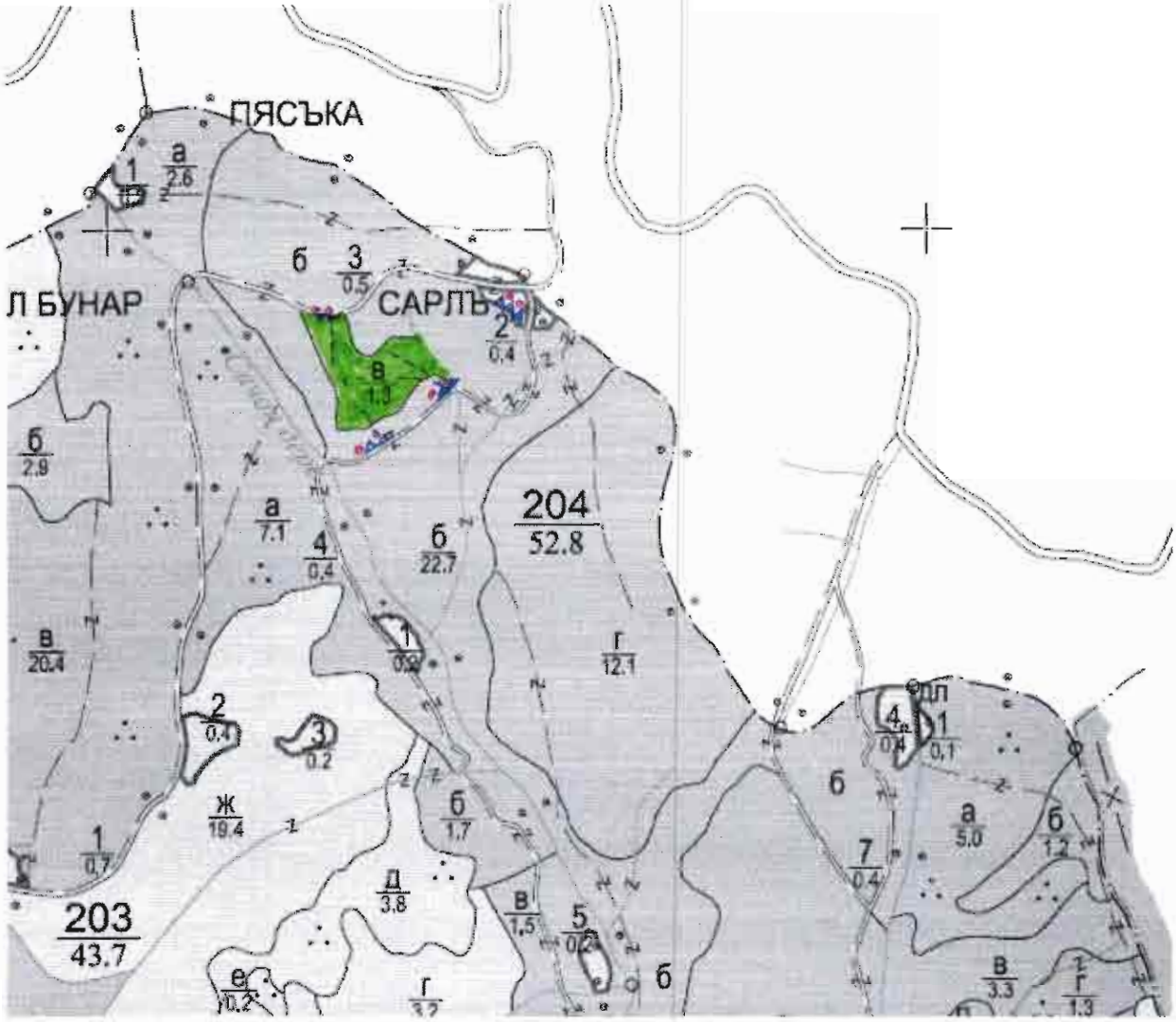

Легенда:

± ± ± ± проектирани коларски вр. извозни пътища	проектирани тракторни вр. извозни пътища
- - - - - - съществуващи извозни пътища	▲ ▲ ▲ временен склад
съществуващ автомобилен път	xxxxxx трасе на въжена линия
технологична просека	проектиран автомобилен път
Насаждение	ГСМ и масто за отпадъци

На схемата задължително се нанасят контурите на насаждението/имота, съществуващите и проектирани временни горски пътища, технологичните просеки, просеките за въжени линии, извозни пътища, временни складове както и връзката им със съществуващата автомобилна пътна мрежа.

II. Характеристика на насаждението

1.Вид на сечта ...Пробирка.../ интензивност ...15...%
Втори вид сеч ...../ интензивност .....%
2.Площ на подотдела ...1,3...ха Размер на сечището.....1,3..... ха
3. Състав по план/програма..6Б 2 ос 1....., действителен.....6Б-2 ; ос 1.....
5. Запас на 1 ха: с клони....412....куб.м/ха , без клони .....куб. м/ха.
6. Среден наклон на терена ...12.....градуса.
7. Очакван добив от маркираната дървесина ....62.....лежаща маса, куб.м.

дърв. вид / категория	бб	см.				дърв. вид / категория	бб	см				
едра	25	6				дребна	1	–				вър-
средна	17	5				дърва	4	4				шина

8.Наличие и характеристика на подраста преди сечта (състав, възраст, средна височина, % на покритие) .....см.10 сем. бкр.30 хил. 0,4 вис. 5м 0,6.....
...см.10 сем. бкр.15 хил. 0,7 вис. 1,5.....
9. Средно извозно разстояние ...100.....;
10. Други характеристики на насаждението (*токовища, сватбовища, надлесни дървета, сервитути, защитени територии, Натура 2000, защитени видове описани в доклада за гори с висока консервационна стойност, мъртва дървесина, вододайни зони, биологично разнообразие и др.)*
.....ВКС 1.1.4. ВКС 4.2.....
.....

III. Технологични указания

1. Дървесината в насаждението да се добива при спазване на технологичната схема по т. I
2. Сечта ще се извършва с (моторен трион, ръчно, машини; кастренето на отсечените стъбла се извършва: в сечище, на временен склад) .....
.....
3. Извозът от сечището до временните складове ще се осъществява с...жи вотинска.....
...теглителна сила.....
на (цели стъбла, дълги/къси секции, сортименти, чипс и др.; с влачене по терена, изцяло натоварени).....
.....
.....
4. Проектирани нови горски автомобилни пътища съгласно Наредба 5 за строителството в горските територии без промяна на предназначението им: дължина .....м. широчина .....м.
5. Изграждане и ремонт на временни извозни горски пътища:
5.1 Тракторни – допустимо разстояние между тях .....м (не по-малко от 40 м), дължина .....м, широчина 4 м.
5.2 Коларски - разстояние между тях.....м (не по-малко от 40 м), дължина .....м, широчина ... м
6. Просеки за въжени линии: ..... бр.
допустимо разстояние между просеките ..... м., дължина ..... м., широчина ..... м.
7. Направа на технологични просеки .....бр.
допустимо разстояние между тях .....м., дължина .....м., широчина ..... м.
8. Изграждане на нови временни складове (бр., площ в ха) Не е необходимо...да се.....
...използват стари съществуващи складове.....
9. Мерки за опазване на оставащите на корен дървета, подраста, младиняка и почвата ...Поваляне в правилна посока.....
10. Начини за почистване на сечището ...да се...съберо...отпада...на...купчини
11. Други указания: Да...не...се...надраскват...канавки...и...речни...
...корита...от...отпадъчни...материали.....
Да се изнасят битовите отпадъци от сечището извън горските територии на определените за това места.
12. Всички операции по подготвителните и основните работи да се извършват съгласно изискванията на Правилника за здравословни и безопасни условия на труд в горите и правилата за противопожарна безопасност в горите.

ЗАПОЗНАТ с технологичния план: .....1......./попълва се след издаването на позволителното за сеч/
Лицето по чл. 108, ал. 2 от ЗГ, на което е издадено позволително за сеч № .....
.....
/ трите имена, подпис, дата - /
№ и дата на удостоверението за упражняване на лесовъдска практика: .....

Образец по чл. 53, ал. 6 от НСГ

Изготвил: инж. Ал. Климентов
……
/имс, фамилия./ подпис: ……
дата: 26.01.18
№ и дата на удостоверението за упражняване на лесовъдска практика: 2504/23.02.12

Одобрил: Директор
инж. Пламен Джикапов
имс, фамилия./ подпис: ……
дата: 09.11.18 г.,
№ и дата на удостоверението за упражняване на лесовъдска практика: №496/26.03.2012г.

ТЕХНОЛОГИЧЕН ПЛАН № 1

За добив на дървесина от отдел 205 подотдел 3
На ТП ~~ДГС~~/ДЛС Борово /*попълва се само за държавни гори*/
Община Батак; Землище с. Фотиново;
имот с (кадастрален идентификатор/КВС) №……, /*попълва се само за недържавни гори*/

I. Схема за добива на дървесина от насаждението

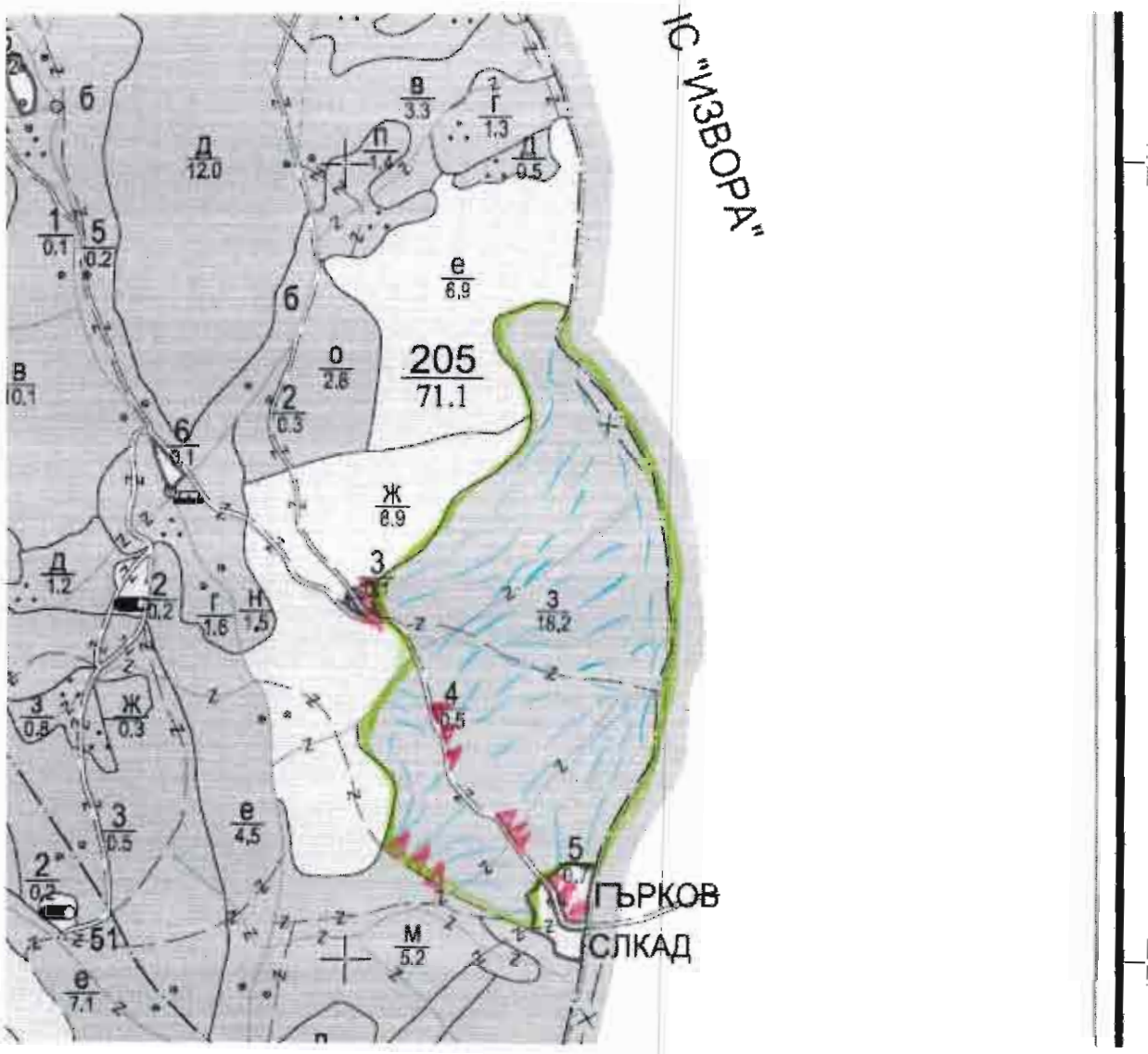

Легенда:

± ± ± ± проектирани коларски вр. извозни пътища	»»»»» проектирани тракторни вр. извозни пътища
- - - - - съществуващи извозни пътища	▲▲▲ временен склад, място за отпадъци и смяна на ГСМ
═══ съществуващ автомобилен път	xxxxxx трасе на въжена линия
^^^^^^ технологична просека	=+=+=+= проектиран автомобилен път
▬ - граница на насажд.	……

На схемата задължително се нанасят контурите на насаждението/имота, съществуващите и проектирани временни горски пътища, технологичните просеки, просеките за въжени линии, извозни пътища, временни складове както и връзката им със съществуващата автомобилна пътна мрежа.

II. Характеристика на насаждението

1.Вид на сечта .....групово - постепенна...../ интензивност 25 %
Втори вид сеч ...../ интензивност .....%
2.Площ на подотдела ..18,2..ха Размер на сечището.....18,2.. ха
3. Състав по план/програма..б.б.10, см., ела..., действителен б.б.9 см.1, ела, бк
5. Запас на 1 ха: с клони..6050.....куб.м/~~ха~~, без клони ..5310....куб. м/~~ха~~
6. Среден наклон на терена ...21.....градуса.
7. Очакван добив от маркираната дървесина .....1372.....лежаща маса, куб.м.

дърв. вид / категория	б.бор	см.				дърв. вид / категория	б.бор	см.					
едра	990	–				дребна	5	–				вър-	
средна	88	–				дърва	267	22				шина	

8.Наличие и характеристика на подраста преди сечта (състав, възраст, средна височина, % на покритие) .....см.6, б.б.4, ела, 1 бонитет.....
.....
9. Средно извозно разстояние ...400 м.
10. Други характеристики на насаждението (*токовища, сватбовища, надлесни дървета, сервитути, защитени територии, Натура 2000, защитени видове описани в доклада за гори с висока консервационна стойност, мъртва дървесина, вододайни зони, биологично разнообразие и др.*)
.....Изцяло в Натура 2000, З.З. Родопи - Западни, ВКС 2.....
.....

III. Технологични указания

1. Дървесината в насаждението да се добива при спазване на технологичната схема по т. I
2. Сечта ще се извършва с (моторен трион, ръчно, машини; кастренето на отсечените стъбла се извършва: в сечище, на временен склад) ..БМТ, кастрене - в сечище.....
.....
3. Извозът от сечището до временните складове ще се осъществява с.Комбинирано - с трактор и жив. тегл. сила.....
на (цели стъбла, дълги/къси секции, сортименти, чипс и др.; с влачене по терена, изцяло натоварени).....
стеблата в непосредств. близост до основ. пътища - на цели стебла, в остан. част от насаждението - на секции.....
4. Проектирани нови горски автомобилни пътища съгласно Наредба 5 за строителството в горските територии без промяна на предназначението им: дължина ...–.....м. широчина –.....м.
5. Изграждане и ремонт на временни извозни горски пътища:
5.1 Тракторни – допустимо разстояние между тях –.....м (не по-малко от 40 м), дължина .....м, широчина 4 м.
5.2 Коларски - разстояние между тях...–...м (не по-малко от 40 м), дължина ...–...м, широчина ... м
6. Просеки за въжени линии: ...–... бр.
допустимо разстояние между просеките –..... м., дължина .....–... м., широчина ...–..... м.
7. Направа на технологични просеки ...–...бр.
допустимо разстояние между тях .....–.....м., дължина .....–.....м., широчина .....–..... м.
8. Изграждане на нови временни складове (бр., площ в ха) ..не е необходимо ще се използват стари съществуващи в р. складове.....
9. Мерки за опазване на оставащите на корен дървета, подраста, младиняка и почвата Предвидените стандартни мерки за защита.....
10. Начини за почистване на сечището .....на купчини.....
11. Други указания: ..Спазване на правилата по охрана на труда и противопожарна безопасност.....
Да се изнасят битовите отпадъци от сечището извън горските територии на определените за това места.
12. Всички операции по подготвителните и основните работи да се извършват съгласно изискванията на Правилника за здравословни и безопасни условия на труд в горите и правилата за противопожарна безопасност в горите.

ЗАПОЗНАТ с технологичния план: .....1...../попълва се след издаването на позволителното за сеч/
Лицето по чл. 108, ал. 2 от ЗГ, на което е издадено позволително за сеч № .....
.....
/ трите имена, подпис, дата - /
№ и дата на удостоверението за упражняване на лесовъдска практика: .....

Образец по чл. 53, ал. 6 от НСГ

Изготвил: Стефан Миховски
/име, фамилия,/ подпис: .....
дата: 01.10.18 г.,
№ и дата на удостоверението за упражняване на лесовъдска практика: №2853-1 / 27.04.12г.

Одобрил: Директор инж. Пламен Джиланов
име, фамилия,/ подпис: .....
дата: 09.11.18 г.,
№ и дата на удостоверението за упражняване на лесовъдска практика: №486 / 26.03.12г.

ТЕХНОЛОГИЧЕН ПЛАН № 1

За добив на дървесина от отдел 205 подотдел И
На ТП ДГС/ДЛС „Борово" /*попълва се само за държавни гори*/
Община Батак; Землище с. Фотиново;
имот с (кадастрален идентификатор/КВС) №....., /*попълва се само за недържавни гори*/

I. Схема за добива на дървесина от насаждението

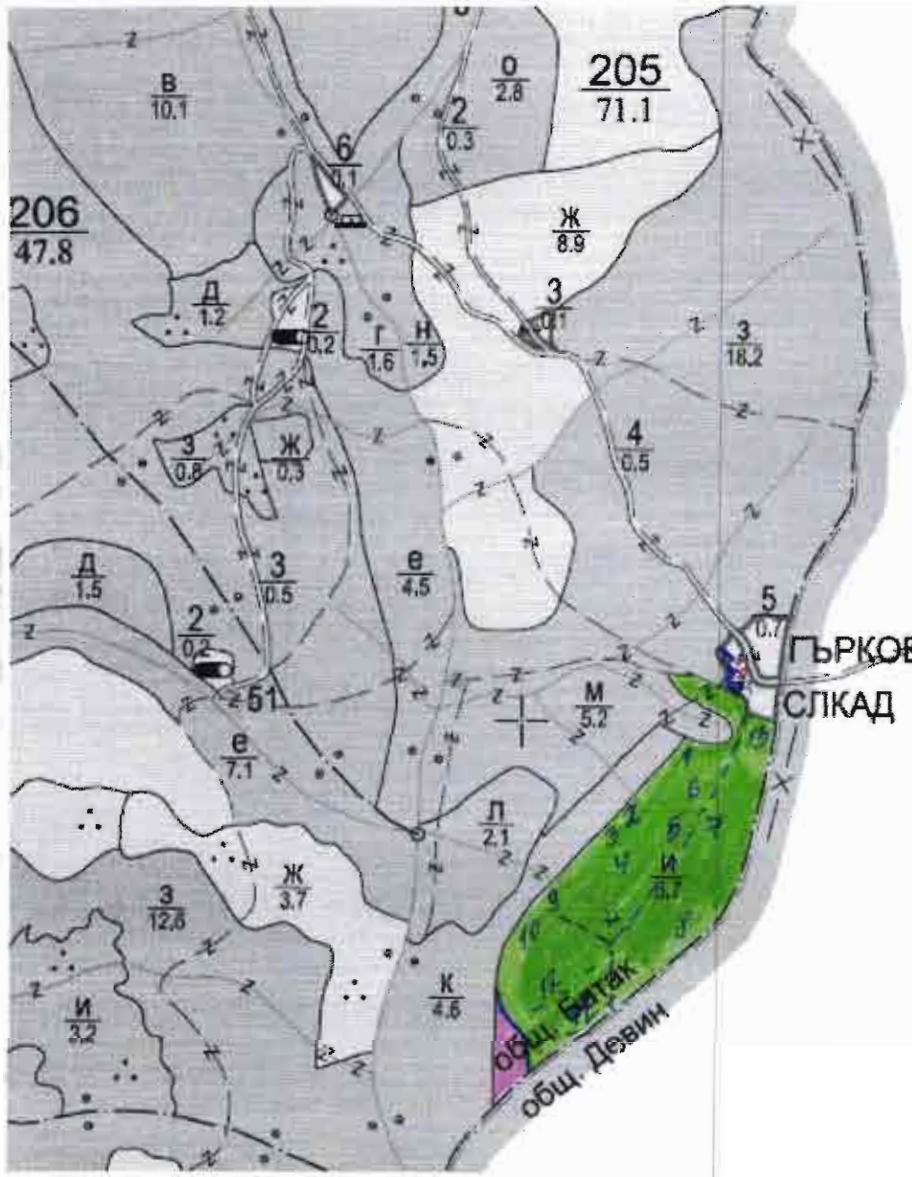

Легенда:

- ± ± ± ± проектирани коларски вр. извозни пътища
- ------ съществуващи извозни пътища
- съществуващ автомобилен път
- технологична просека
- насаждение
- »»»»»» проектирани тракторни вр. извозни пътища
- ▲▲▲ временен склад и ГСМ
- xxxxxx трасе на въжена линия
- проектиран автомобилен път
- труднодостъпно

На схемата задължително се нанасят контурите на насаждението/имота, съществуващите и проектирани временни горски пътища, технологичните просеки, просеките за въжени линии, извозни пътища, временни складове както и връзката им със съществуващата автомобилна пътна мрежа.

II. Характеристика на насаждението

1.Вид на сечта .....Групово-постепенна...../ интензивност 25...%
Втори вид сеч ...../ интензивност .....%
2.Площ на подотдела ..6.7....ха Размер на сечището.....6.2..... ха
3. Състав по план/програма.....б.бор 10 см...., действителен.....б.бор-10 см....
5. Запас на 1 ха: с клони...104.....куб.м/ха , без клони ..104.....куб. м/ха.
6. Среден наклон на терена ...19°.....градуса.
7. Очакван добив от маркираната дървесина .....265.....лежаща маса, куб.м.

дърв. вид / категория	б.бор					дърв. вид / категория	б.бор						
едра	189					дребна	1					вър-	
средна	26					дърва	49					шина	

8.Наличие и характеристика на подраста преди сечта (състав, възраст, средна височина, % на покритие) .....Смърч-10 70% покритие И от 1 м - до 10 м.....
.....мълнота 0.7.....
9. Средно извозно разстояние ..300.....;
10. Други характеристики на насаждението (*токовища, сватбовища, надлесни дървета, сервитути, защитени територии, Натура 2000, защитени видове описани в доклада за гори с висока консервационна стойност, мъртва дървесина, вододайни зони, биологично разнообразие и др.)* ВКС-2; ВКС-4.2; ВКС-1.1.4
.....

III. Технологични указания

1. Дървесината в насаждението да се добива при спазване на технологичната схема по т. I
2. Сечта ще се извършва с (моторен трион, ръчно, машини; кастренето на отсечените стъбла се извършва: в сечище, на временен склад) ....бензиномоторен трион, кастренето на отсечените стъбла да се извършва в сечището.....
3. Извозът от сечището до временните складове ще се осъществява с...трактор на секций и животинска теглителна сила на сортименти
на (цели стъбла, дълги/къси секции, сортименти, чипс и др.; с влачене по терена, изцяло натоварени).....
.....
.....
4. Проектирани нови горски автомобилни пътища съгласно Наредба 5 за строителството в горските територии без промяна на предназначението им: дължина .....м. широчина .....м.
5. Изграждане и ремонт на временни извозни горски пътища:
5.1 Тракторни – допустимо разстояние между тях .....м (не по-малко от 40 м), дължина .....м, широчина 4 м.
5.2 Коларски - разстояние между тях.....м (не по-малко от 40 м), дължина .....м, широчина ... м
6. Просеки за въжени линии: ..... бр.
допустимо разстояние между просеките ..... м., дължина ..... м., широчина ..... м.
7. Направа на технологични просеки .....бр.
допустимо разстояние между тях .....м., дължина .....м., широчина ..... м.
8. Изграждане на нови временни складове (бр., площ в ха) .....
.....Ще се използва съществуващ стар временен склад.....
9. Мерки за опазване на оставащите на корен дървета, подраста, младиняка и почвата ....Поваляне в правилна посока и предърпване в посоката на поваляне с цел опазване на подраста.
10. Начини за почистване на сечището .....Събиране на отпада на кумчини.....
11. Други указания: .....Да се спазват всички изисквания по отношение на ГВСК, охрана на труда и противопожарни изисквания.
Да се изнасят битовите отпадъци от сечището извън горските територии на определените за това места.
12. Всички операции по подготвителните и основните работи да се извършват съгласно изискванията на Правилника за здравословни и безопасни условия на труд в горите и правилата за противопожарна безопасност в горите.

ЗАПОЗНАТ с технологичния план: .....1...../попълва се след издаването на позволителното за сеч/
Лицето по чл. 108, ал. 2 от ЗГ, на което е издадено позволително за сеч № .....
.....
/ трите имена, подпис, дата - /
№ и дата на удостоверението за упражняване на лесовъдска практика: .....